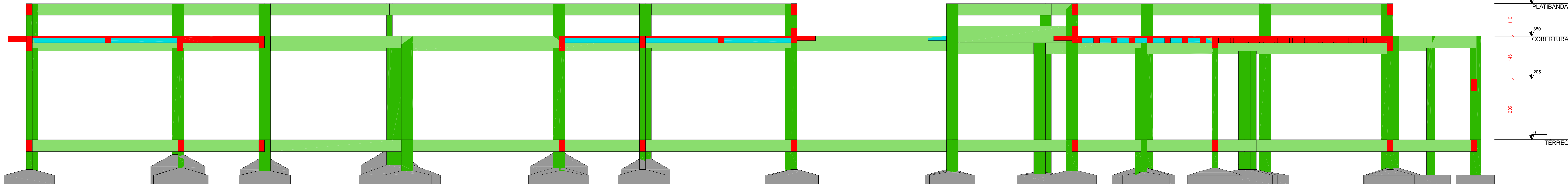

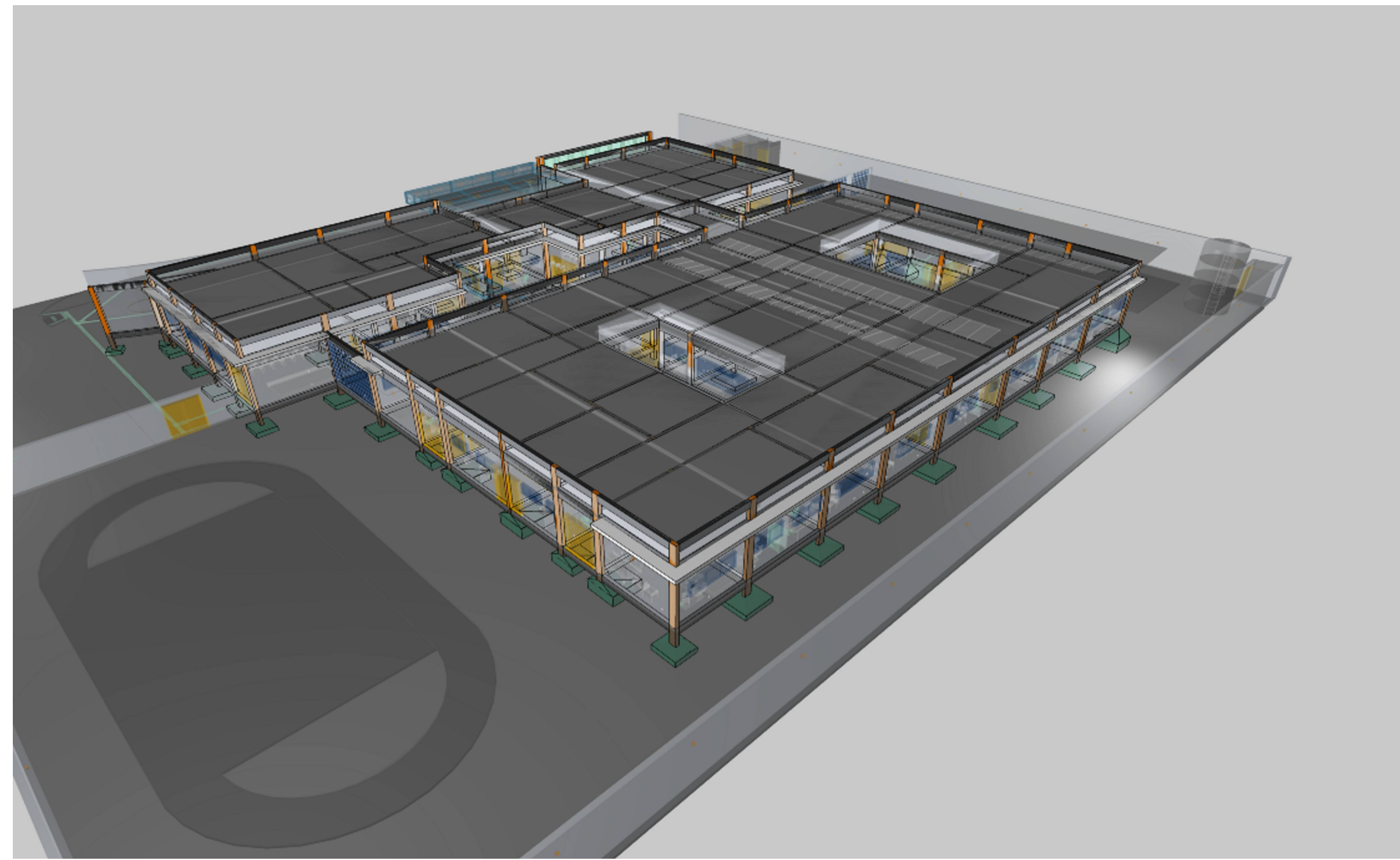



Corte C-C
escala 1:50



Corte D-D
escala 1:50



Características do Projeto		5 - OS VENTOS INCIDENTES NAS FACES X (90°) E Y (0°) , RESPECTIVAMENTE, NÃO OCORREM SIMULTANEAMENTE.		LEGENDA DA PLANTA DE LOCAÇÃO				REVISÃO DATA DESCRIÇÃO			
1 - COBRIMENTO DAS ARMADURAS - PILARES E VIGAS: 3 cm				A ORIENTAÇÃO DOS EIXOS DOS PILARES				CENTRO ESPECIALIZADO EM REABILITAÇÃO			
2 - COBRIMENTO DAS ARMADURAS - LAJES E ESCADAS: 3 cm				1 ORIENTAÇÃO DOS EIXOS DOS PILARES				PROPRIETÁRIO PREFEITURA DE JUIZ DE FORA CER-IV			
3 - COBRIMENTO DAS ARMADURAS - FUNDAÇÃO: 4,5 cm								CNPJ 18.338.178/0001-02			
4- PREVER LASTRO DE CONCRETO MAGRO (5 cm) SOB AS ESTRUTURAS EM CONCRETO.								INSCRIÇÃO PROLONG. RUA RAUL PEDRO PETERS, S/N - SÃO PEDRO CEP 36.037-680 - JUIZ DE FORA - MG			
NOTAS 1 : DURABILIDADE		NOTAS 2 : NORMAS		NOTAS 3 : GERAIS				DISCIPLINA ESTRUTURAL			
								ART MG32084811080			
								TÍTULO DO PROJETO PROJETO ESTRUTURAL			
								FOLHA: 9 /33			
								DESIGNAÇÃO DA ETAPA PROJETO CONCEITUAL REFERENCIAL			
								NOME: PRANCHA - ARQUIVO CORTES ESQUEMATIZADOS E VIEWS DO PORTO DO M30			
								KATY HENRIQUE MOREIRA BRUNA FERREIRA DA ROCHA			
								CISA AUTORIA INTELLECTUAL			
								CISA TOMADA CO - AUTOR DO PROJETO			
								FOLHA 08 118,50 x 84,10			