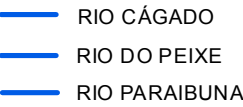
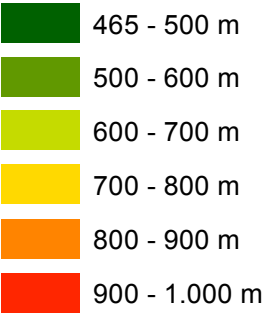


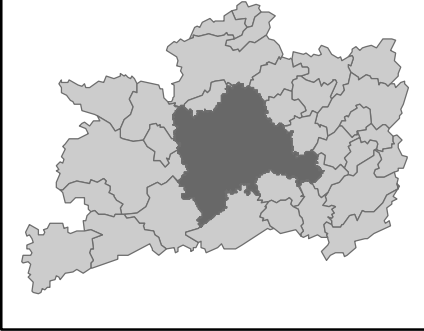
**Plano Diretor Participativo**  
**Juiz de Fora**  
**ETAPA DIAGNÓSTICO**  
**MAPA DE HIPSOMETRIA**

**LEGENDA**

**Níveis Altimétricos**

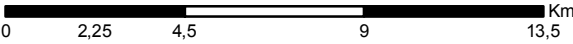


**Localização**



PROJEÇÃO UNIVERSAL TRANSVERSA DE MERCATOR  
Datum SAD-1969 Zona 23 Sul

ESCALA: 1:190.000



**JUIZ DE FORA**  
PREFEITURA

Secretaria de  
Planejamento  
e Gestão



FONTE: Base Cartográfica Municipal de Juiz de Fora.

ÓRGÃO: Prefeitura de Juiz de Fora - PJF

Secretaria de Planejamento e Gestão - SEPLAG - JF

EXECUÇÃO: Equipe Geoprocessamento da SEPLAG/SSPLAT

DATA: Junho, 2014.