










**Anexo 2:**  
**Divisão Territorial do Município de Juiz de Fora**  
**Lei de uso e ocupação do solo**



**Prefeitura de Juiz de Fora**



**LEGENDA**

-  DISTRITOS
-  PERÍMETRO URBANO
-  LOGRADOUROS
-  ZONA DE EXPANSÃO URBANA
-  ZONA URBANA
-  NÚCLEOS URBANOS
-  ÁREA RURAL

**FONTE:** Base Cartográfica Municipal de Juiz de Fora  
**ÓRGÃO:** Prefeitura de Juiz de Fora - PJF  
 Secretaria de Atividades Urbanas - SAU  
 Secretaria de Planejamento e Gestão - SEPLAG  
**EXECUÇÃO:** Hugo Oliveira Fonseca  
 Thais Rossi Lopes Soares  
**DATA:** Fevereiro de 2019  
**ESCALA:** 1:150.000  
**ESCALAS DAS AMPLIAÇÕES:** 1:25.000  
**OBS:** A delimitação de Monte Verde e Toledo é do IBGE.