



Anexo Nº 14
Lei Complementar Nº 082/2018
Plano Diretor Participativo
Juiz de Fora
PARQUES URBANOS E LINEARES




LEGENDA


ESPAÇOS LIVRES E ÁREAS VERDES

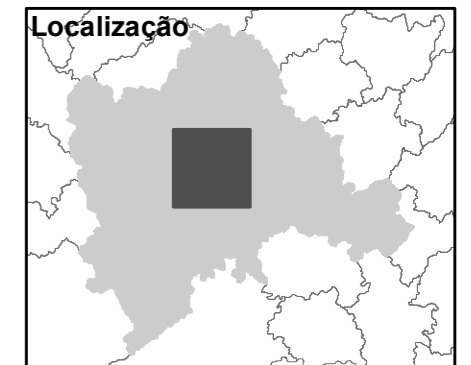
 Parques Urbanos e Lineares

CONVENÇÕES CARTOGRÁFICAS

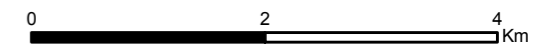
 Arruamentos e Estradas Vicinais

 Rio Paraibuna

 Unidades de Conservação



Escala: 1:65.000



PROJEÇÃO UNIVERSAL TRANSVERSA DE MERCATOR
 Datum SAD-1969 Zona 23 Sul



FONTE: Base Cartográfica Municipal de Juiz de Fora.

EXECUÇÃO: Equipe Geoprocessamento da SEPLAG/SSPLAT

NOME DO ARQUIVO: PDP_JF_2015_Parques Urbanos e Lineares.MXD

DATA: Outubro, 2015.

