

Anexo Nº 13

Lei Complementar Nº 082/2018




Plano Diretor Participativo

Juiz de Fora

SISTEMA DE ÁREAS VERDES E BACIAS DE MANANCIAS DE ABASTECIMENTO PÚBLICO

LEGENDA



HIDROGRAFIA

-  RIO CÁGADO
-  RIO DO PEIXE
-  RIO PARAIBUNA

UNIDADE DE CONSERVAÇÃO

-  UNIDADE DE CONSERVAÇÃO





UNIDADES DE PROTEÇÃO E INCREMENTO AMBIENTAL

-  UNIDADE DE PROTEÇÃO E INCREMENTO AMBIENTAL 1 - UPIA 1
-  UNIDADE DE PROTEÇÃO E INCREMENTO AMBIENTAL 2 - UPIA 2

UNIDADE DE RECUPERAÇÃO URBANA E PAISAGÍSTICA - URUP

-  URUPs


CONVENÇÕES CARTOGRÁFICAS

-  ARRUAMENTOS E ESTRADAS VICINAIS
-  JARDIM BOTÂNICO
-  ÁREA DO MUNICÍPIO DE JUIZ DE FORA
-  ÁREA DOS MUNICÍPIOS DE MINAS GERAIS

Localização



Escala: 1:190.881



PROJEÇÃO UNIVERSAL TRANSVERSA DE MERCATOR
Datum SAD-1969 Zona 23 Sul



FONTE: Base Cartográfica Municipal de Juiz de Fora.

EXECUÇÃO: Equipe Geoprocessamento da SEPLAG/SSPLAT

NOME DO ARQUIVO: PDP_JF_2015_Sistema de Áreas Verdes!.MXD

DATA: Outubro, 2015.

