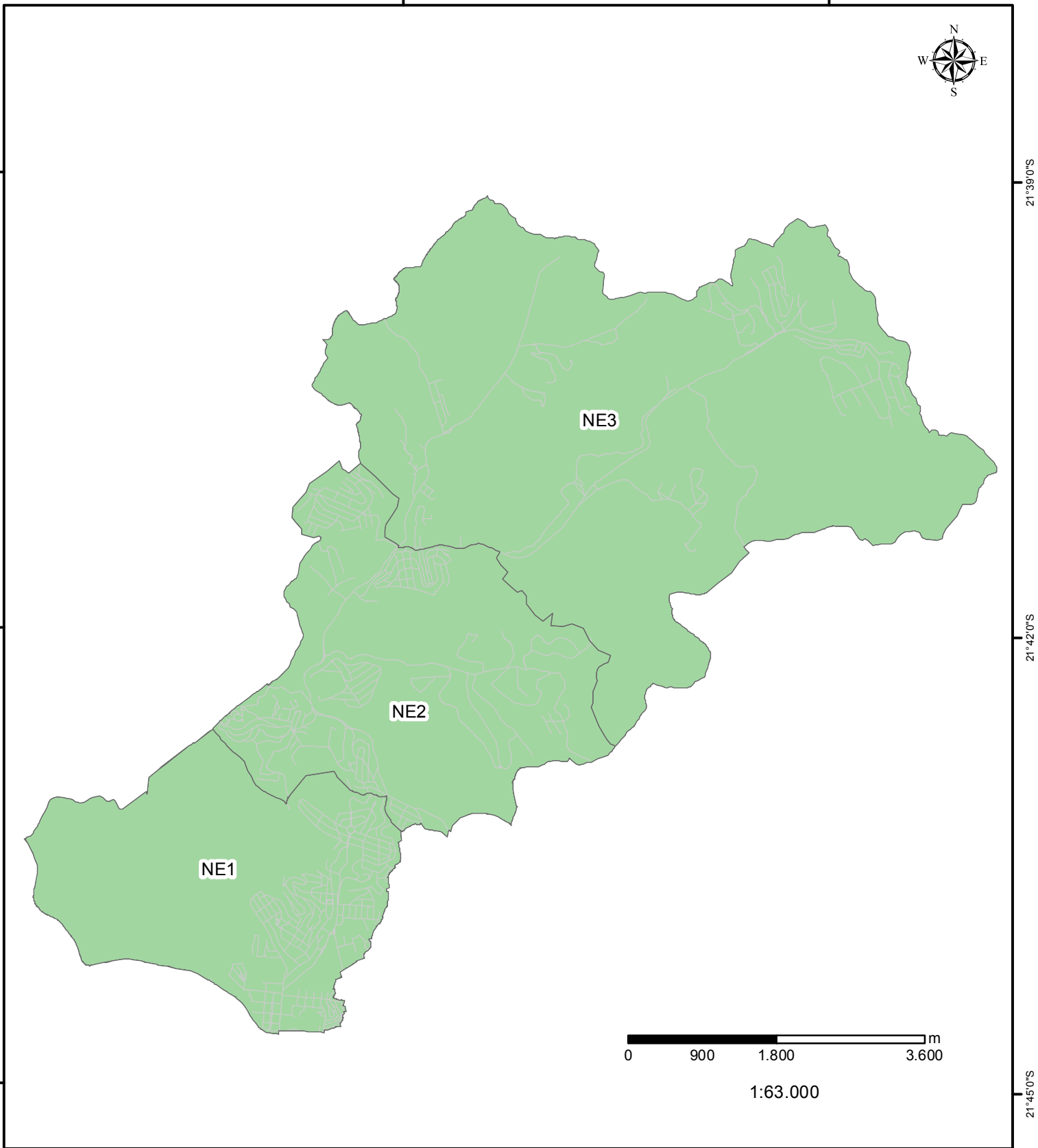


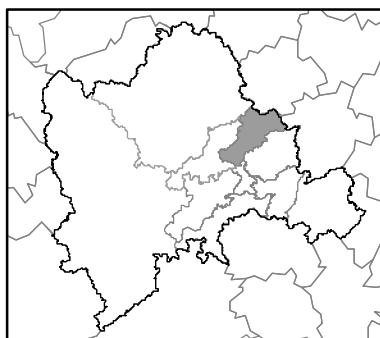


REGIÃO DE PLANEJAMENTO NORDESTE



Legenda

-  RP Nordeste
-  Limite Unidades de Planejamento-UP



PROJEÇÃO UNIVERSAL TRANSVERSA DE MERCATOR
DATUM SIRGAS 2000 UTM Zona 23 Sul



FONTE: Base Cartográfica Municipal de Juiz de Fora.
ÓRGÃO: Prefeitura de Juiz de Fora
Secretaria de Planejamento e Gestão - SEPLAG-JF
EXECUÇÃO: Equipe de Geoprocessamento da SEPLAG/SSPLAT
DATA: Julho, 2019.